



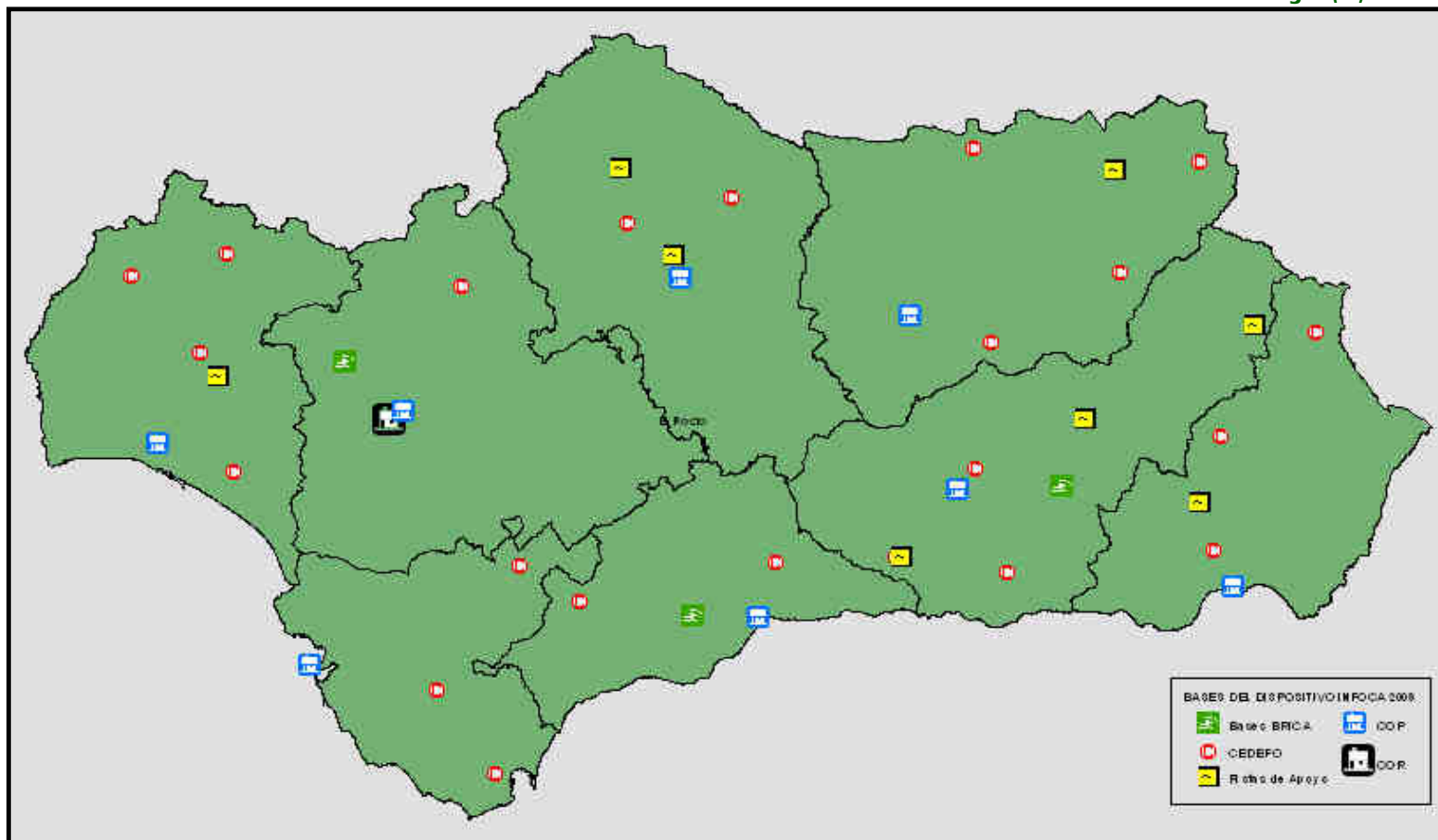
PRESENTACIÓN DEL PLAN INFOCA 2009

Huelva, a 15 de mayo de 2009



INFOCA 2009: INSTALACIONES

- COR (1)
- COP (8)
- CEDEFO (22)
- Bases de brigadas especializadas (3)
- Pistas de aterrizaje (9)





INFOCA 2009: SISTEMAS DE DETECCIÓN Y VIGILANCIA


- ↻ Puntos fijos (221)
- ↻ Sistema Bosque (21 cámaras de infrarrojos)
- ↻ Vigilancia móvil de los retenes



Puntos fijos




Sistema Bosque





INFOCA 2009: MEDIOS HUMANOS

- ~ El plan se mantiene activo todo el año.
- ~ Más de 3.841 personas contratadas por Egmasa
- ~ Un millar de personas procedentes de la administración





INFOCA 2009: MEDIOS TERRESTRES


↪ 99 autobombas pesadas

18 nodrizas



↪ 8 Unidades móviles de Meteorología y Transmisiones

↪ 1 Unidad de Análisis y Seguimiento de Incendios Forestales (UNASIF)





INFOCA 2009: MEDIOS AÉREOS

- ↪ La CMA contrata un total de 32 aeronaves
- ↪ El MARM posiciona 6 medios aéreos en Andalucía
- ↪ Un helicóptero en convenio entre la CMA y Enresa





INFOCA 2009: MEDIOS AÉREOS

Medios de la CMA:

- ↪ 22 helicópteros de transporte y extinción
- ↪ 2 helicópteros de gran capacidad
- ↪ 6 aviones de carga en tierra
- ↪ 3 aviones de coordinación y vigilancia





INFOCA 2009: PREVENCIÓN DE INCENDIOS

- ~ La creatividad de la campaña “En Llamas” se usará también en 2009
- ~ Buena asimilación de la campaña de medios de 2008 con este diseño



INFOCA 2009: PREVENCIÓN DE INCENDIOS

- Orden de prohibición de barbacoas y quemas agrícolas durante los meses de alto riesgo
- Máxima precaución en todas las actividades que se desarrollen en zonas forestales andaluzas





INFOCA 2009: ESTADÍSTICA A 30 DE ABRIL



- ↪ 66 siniestros registrados
- ↪ De ellos, el 92% resultaron conatos
- ↪ Total de superficie afectada este año: 33,9 has
- ↪ De total de superficie, 32,3 has son de matorral, y el resto, arbolado



CONSEJERÍA DE MEDIO AMBIENTE



JUNTA DE ANDALUCÍA

MUCHAS GRACIAS